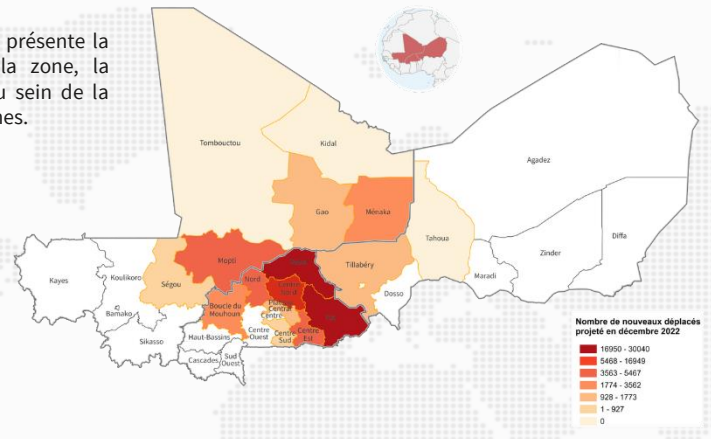


Le **WACAFI** est un outil de DRC qui propose des **analyses prédictives sur les déplacements forcés dans les pays du Sahel central**, spécifiquement dans la zone du Liptako-Gourma.

Ce rapport couvre la période de **juillet à septembre 2022**. Il présente la tendance des incidents sécuritaires par trimestre dans la zone, la perception des populations sur le sentiment de sécurité au sein de la communauté ainsi que la dynamique des déplacements internes.

Sous l'hypothèse d'avoir une situation sécuritaire similaire à celle de la période juillet - septembre 2022, les projections pour la fin de l'année 2022 révèlent une possible hausse du nombre de personnes forcées à se déplacer notamment dans les régions du Sahel, du Centre-Nord, de l'Est et de la Boucle du Mouhoun.

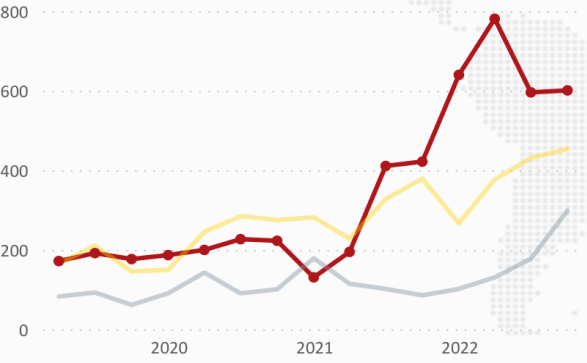
## Prédiction des PDIs dans le Liptako-Gourma au 31/12/2022 <sup>2</sup>



**261** Incidents sécuritaires par trimestre  
Violences contre les civils <sup>1</sup>

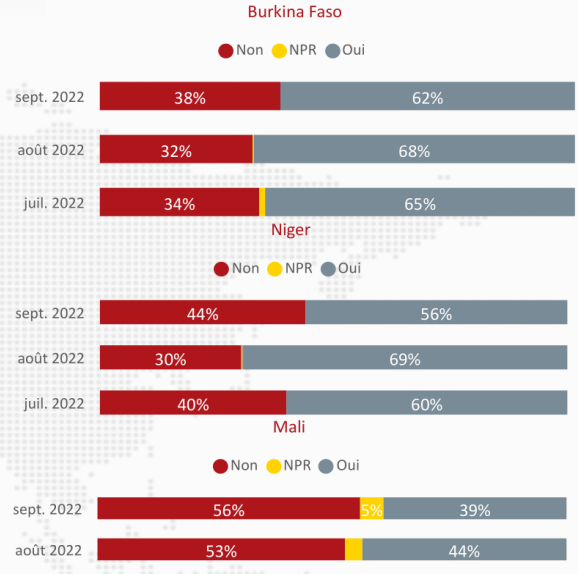
**297** Civils tués <sup>1</sup>

● Burkina Faso ● Mali ● Niger

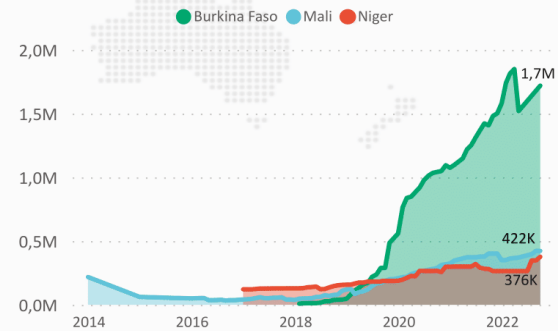


Pays	Region	Date stock PDIs	Stock PDIs	Prédictions <sup>3</sup>
Niger	Tahoua	30/09/2022	49446	0
Niger	Tillabéri	30/09/2022	159957	1773
Mali	Gao	30/08/2022	57077	1458
Mali	Kidal	30/08/2022	6062	0
Mali	Menaka	30/08/2022	29508	3562
Mali	Mopti	30/08/2022	193823	4643
Mali	Segou	30/08/2022	42382	927
Mali	Tombouctou	30/08/2022	76550	0
Burkina Faso	Boucle du Mouhoun	30/09/2022	83483	3551
Burkina Faso	Centre-Est	30/09/2022	53257	5467
Burkina Faso	Centre-Nord	30/09/2022	468343	16949
Burkina Faso	Centre-Sud	30/09/2022	5740	302
Burkina Faso	Est	30/09/2022	191623	29830
Burkina Faso	Nord	30/09/2022	249292	4662
Burkina Faso	Plateau-Central	30/09/2022	31654	1062
Burkina Faso	Sahel	30/09/2022	480870	30040

## Sentiment de sécurité dans la communauté <sup>3</sup>



## Tendances des déplacements internes <sup>4</sup>



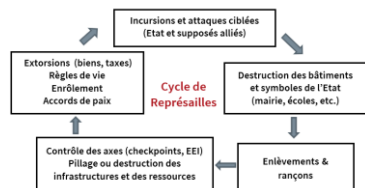
<sup>1</sup> Juillet - Aout - Septembre  
<sup>2</sup> Les zones en blanc sur la carte ne sont pas encore couvertes par le modèle.  
<sup>3</sup> Les données proviennent de l'enquête de perception réalisées dans le cadre du monitoring régional de protection du P21 couvrant les localités de Burkina Faso, du Mali et du Niger où on relève des vulnérabilités et des incidents de protection.  
<sup>4</sup> Au 30 Septembre 2022  
<sup>5</sup> Augmentation prévue du nombre total de déplacés par région  
 Sources : ACLED, P21, DTM, CONASUR, MAH/GC

Les analyses du WACAFI sont liées aux analyses du contexte transfrontalier produites dans le cadre du projet PREVENIR, et intègrent de façon transversale les thématiques clés de DRC sur les déplacements forcés, les conflits locaux, et les violences contre les civils. Elles permettent d'alerter sur les perspectives de déplacement, et sont accompagnées de recommandations d'adaptation. Le présent rapport révèle une **dégradation continue de la situation sécuritaire au Liptako-Gourma** se caractérisant par une **importante dynamique transfrontalière**, et qui affecte sévèrement les populations civiles. Plusieurs données confirment l'hypothèse selon laquelle les acteurs armés (GANE mais aussi les FDS) pourraient être considérés comme les principaux responsables d'un climat d'insécurité grandissant qui occasionne des mouvements préventifs et réactifs des populations.

### Dégradation de la situation sécuritaire avec apparition de nouveaux modes opératoires des Acteurs Armés (FDS + GANE)

On assiste à une **intensification des opérations militaires** au Mali et au Burkina Faso ayant contraint les membres des groupes armés non étatiques (GANE) à des repositionnements de part et d'autre des frontières. Cette nouvelle dynamique est ancrée dans un cycle caractérisé par les **représailles massives des GANE contre les populations civiles**, qui sont aussi la cible d'attaques menées par les forces de défense et de sécurité (FDS) prétextant être à la recherche des supposés membres des GANE.

DRC



A cela s'ajoute 2 autres facteurs importants : la déstabilisation des institutions républicaines suite au double coup d'état (Burkina Faso) et le retrait définitif de l'armée française (Mali) mais aussi et surtout les contraintes opérationnelles que traverse la MINUSMA.

### Menace d'une insécurité alimentaire et nutritionnelle

Les populations de la région pourraient aussi être exposées à une insécurité alimentaire et nutritionnelle, résultant de l'augmentation des besoins en moyens de subsistance.

En parallèle, les acteurs étatiques et humanitaires sont soumis à une **restriction drastique de l'accès humanitaire**, face à une stratégie d'isolement des communautés par les GANE.

### Risques identifiés

**Ancrage des GANE** : expansion des activités des groupes armés vers les parties centrales et sud des pays du Sahel central et qui affecte de plus en plus le nord des pays côtiers. Le retrait progressif des acteurs étatiques (installations militaires, entités administratives, services sociaux...) semble faciliter cet ancrage.

**Accentuation de la violence armée** : elle est entretenue par une pluralité d'acteurs dont les actions et engagements ciblent indistinctement les civils (FDS, GANE).

**Accroissement des besoins humanitaires** : la nature des conflits impose aux populations une délocalisation fréquente, abandonnant leurs moyens et systèmes de production. La multiplication et l'intensification des attaques ciblant les populations créent d'importants besoins humanitaires de protection, de sécurité alimentaire et de cohésion sociale.

**Apparition et ancrage des conflits et tensions communautaires en lien avec l'accès et la gestion des ressources naturelles** : les analyses de conflit produites par DRC dans la région soulignent que la pression sur les espaces et le partage des ressources (alimentaires et hydriques) dans un contexte de crise alimentaire peuvent être sources de conflit entre les communautés hôtes et les personnes déplacées.

### Recommandations

- Engager des réflexions et analyses sur les problématiques de l'accès humanitaire** : réaliser une cartographie des épicentres de violence et des zones de restriction d'accès sévère, et actualiser/faire la cartographie des acteurs d'influence
- Initier des actions de construction et/ou facilitation de l'accès humanitaire** : cela permettra de désenclaver d'importantes zones présentant d'immenses besoins humanitaires (dialogue humanitaire avec les différents porteurs d'obligations et les leaders communautaires)
- Mettre les activités de cohésion sociale (et de consolidation de la paix) au cœur des interventions humanitaires.**